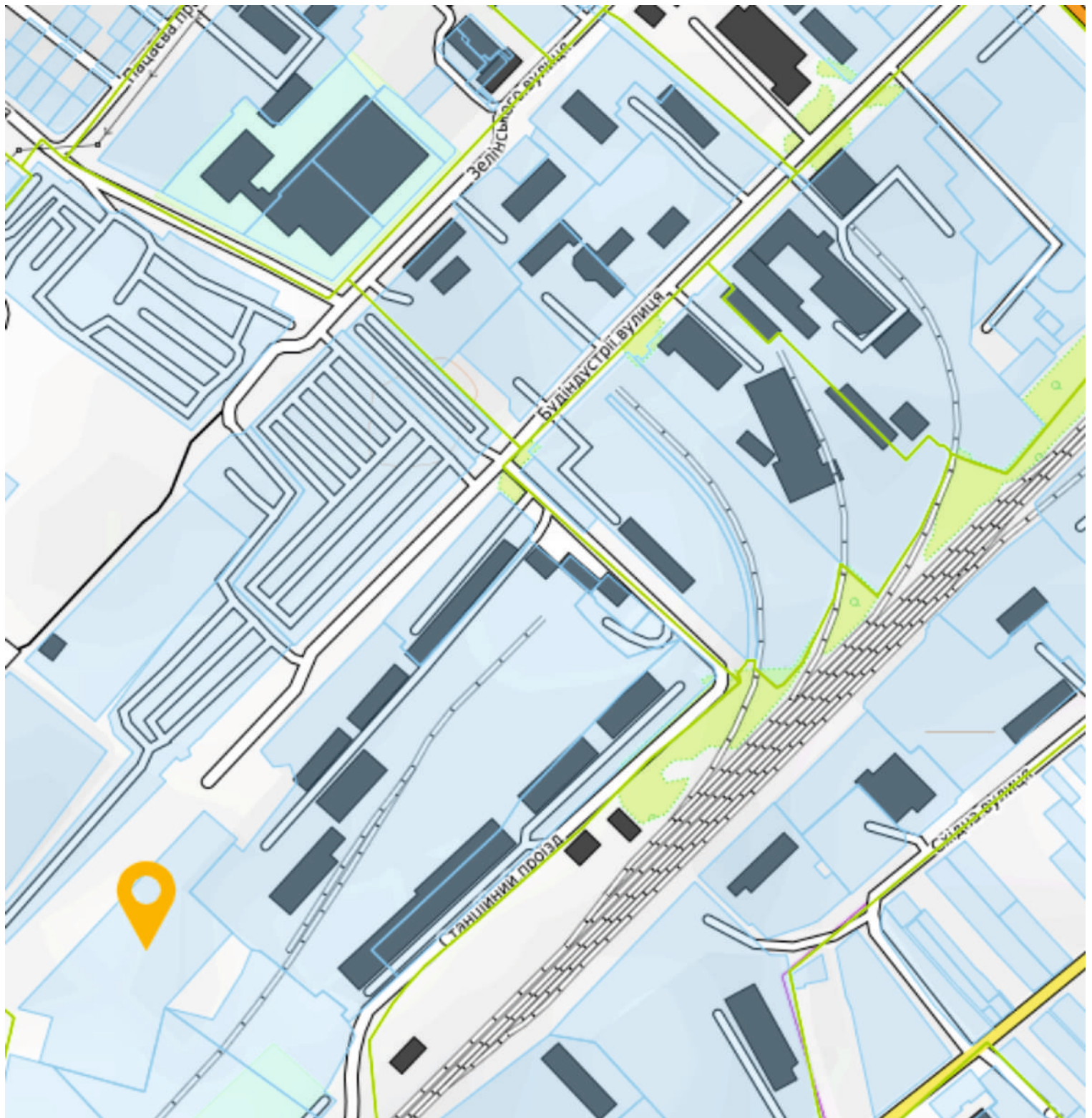


Перелік вільних земельних ділянок, які включені рішеннями міської ради до переліку земельних ділянок, право оренди/ власності яких пропонується для продажу на земельних торгах

№ з/п	Земельна ділянка та її адреса	Площа, га	Цільове призначення	Контактна інформація	Кадастровий номер земельної ділянки
1.	Місто Черкаси, вул. Одеська 23	1,0999	12.04. Для розміщення та експлуатації будівель і споруд автомобільного транспорту та дорожнього господарства	Департамент містобудування та архітектури Черкаської міської ради тел. 0472-362038	7110136700:05:002:0201



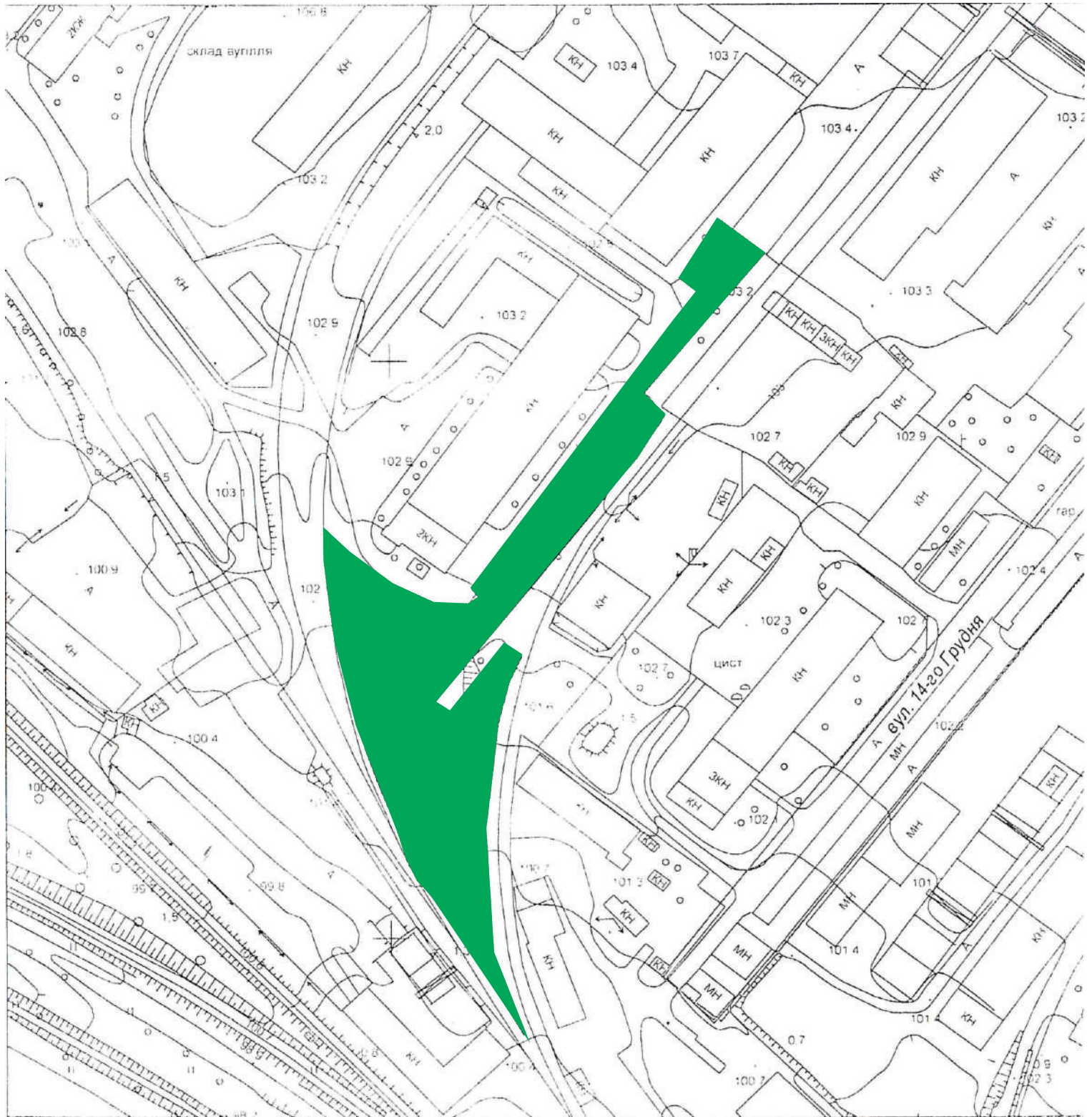
№ з/п	Земельна ділянка та її адреса	Площа, га	Цільове призначення	Контактна інформація	Кадастровий номер земельної ділянки
4.	Місто Черкаси, в районі вул. Будіндустрії, 17	1,9717	11.02. Для розміщення та експлуатації основних, підсобних і допоміжних будівель та споруд підприємств переробної, машинобудівної та іншої промисловості	Департамент містобудування та архітектури Черкаської міської ради тел. 0472-362038	7110136400:03:00 2:0030




№ з/п	Земельна ділянка та її адреса	Площа, га	Цільове призначення	Контактна інформація
5.	Місто Черкаси, в районі вул. 14-го грудня та вул. М. Залізняка	0,06	З метою розміщення промислових підприємств	Департамент містобудування та архітектури Черкаської міської ради тел. 0472-362038




№ з/п	Земельна ділянка та її адреса	Площа, га	Цільове призначення	Контактна інформація
6.	Місто Черкаси, в районі вул. 14-го грудня та вул. М. Залізняка	0,64	З метою розміщення промислових підприємств	Департамент містобудування та архітектури Черкаської міської ради тел. 0472-362038



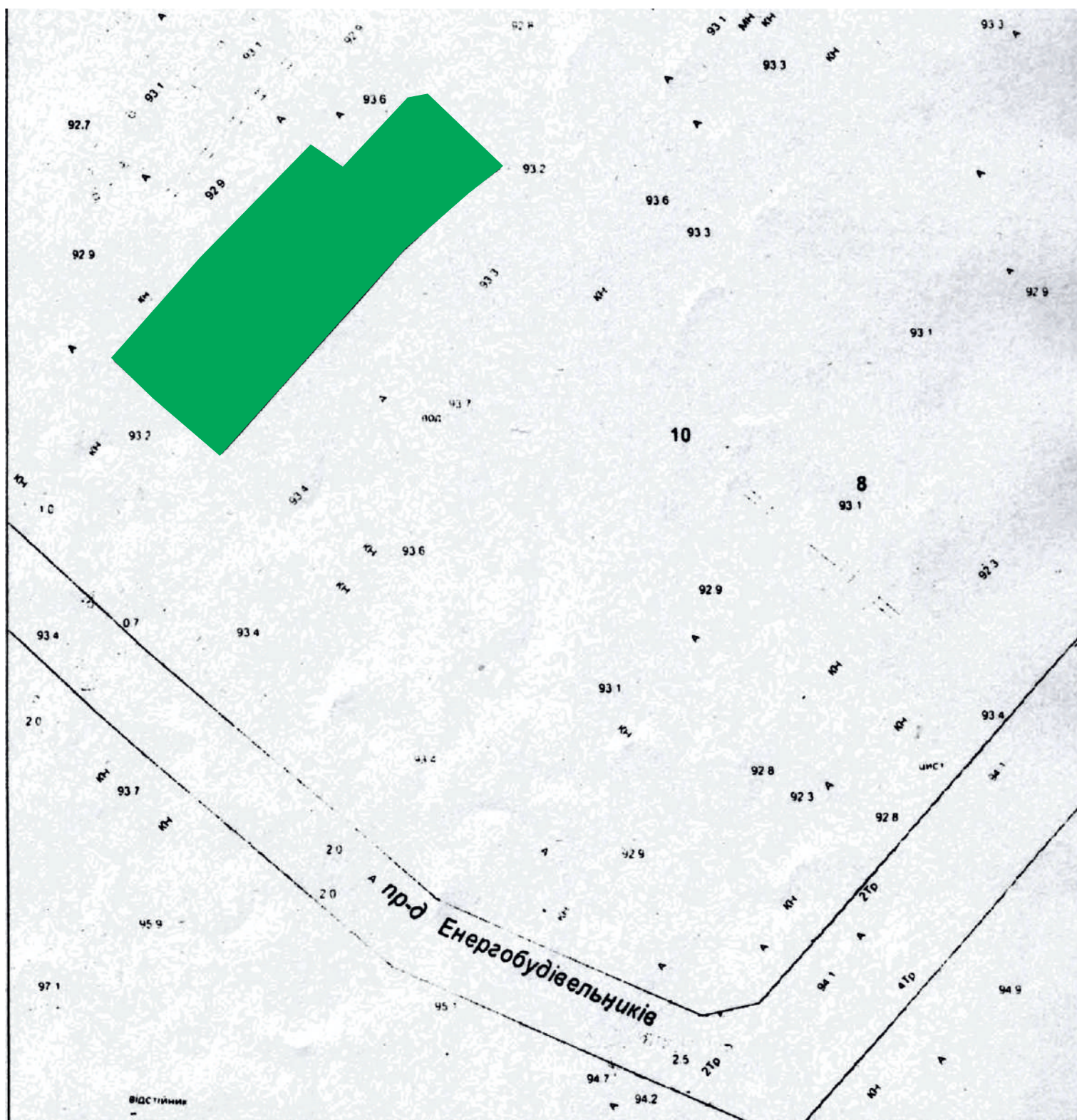
№ з/п	Земельна ділянка та її адреса	Площа, га	Цільове призначення	Контактна інформація
7.	Місто Черкаси, проспект Хіміків	0,56	з метою розміщення виробничого підприємства	Департамент містобудування та архітектури Черкаської міської ради тел. 0472-362038



№ з/п	Земельна ділянка та її адреса	Площа, га	Цільове призначення	Контактна інформація
8.	Місто Черкаси, проспект Хіміків	0,22	з метою розміщення виробничого підприємства	Департамент містобудування та архітектури Черкаської міської ради тел. 0472-362038



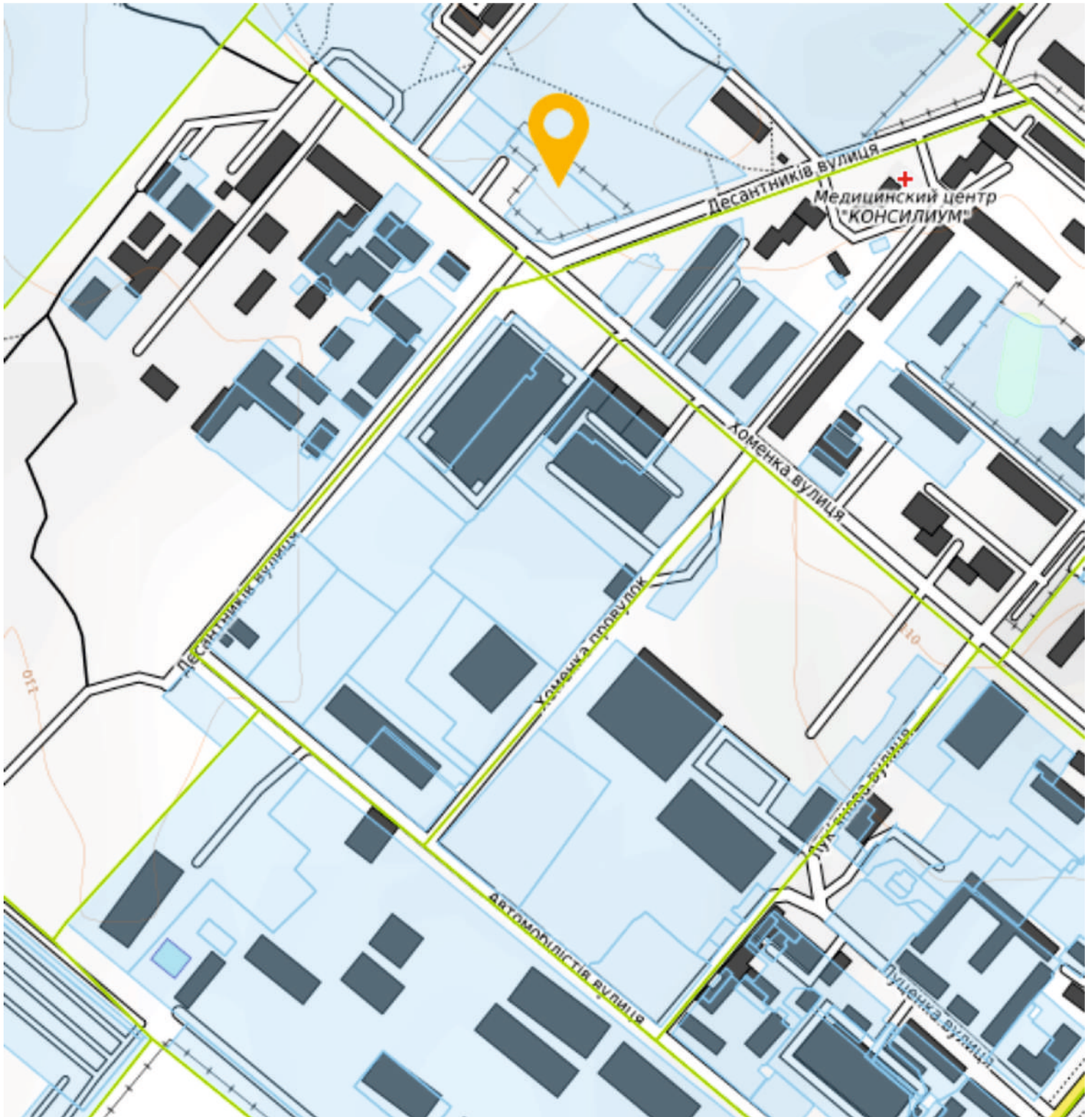
№ з/п	Земельна ділянка та її адреса	Площа, га	Цільове призначення	Контактна інформація
9.	Місто Черкаси, проїзд Енергобудівельників	0,5	11.02. Для розміщення та експлуатації основних, підсобних і допоміжних будівель та споруд підприємств переробної, машинобудівної та іншої промисловості	Департамент містобудування та архітектури Черкаської міської ради тел. 0472-362038



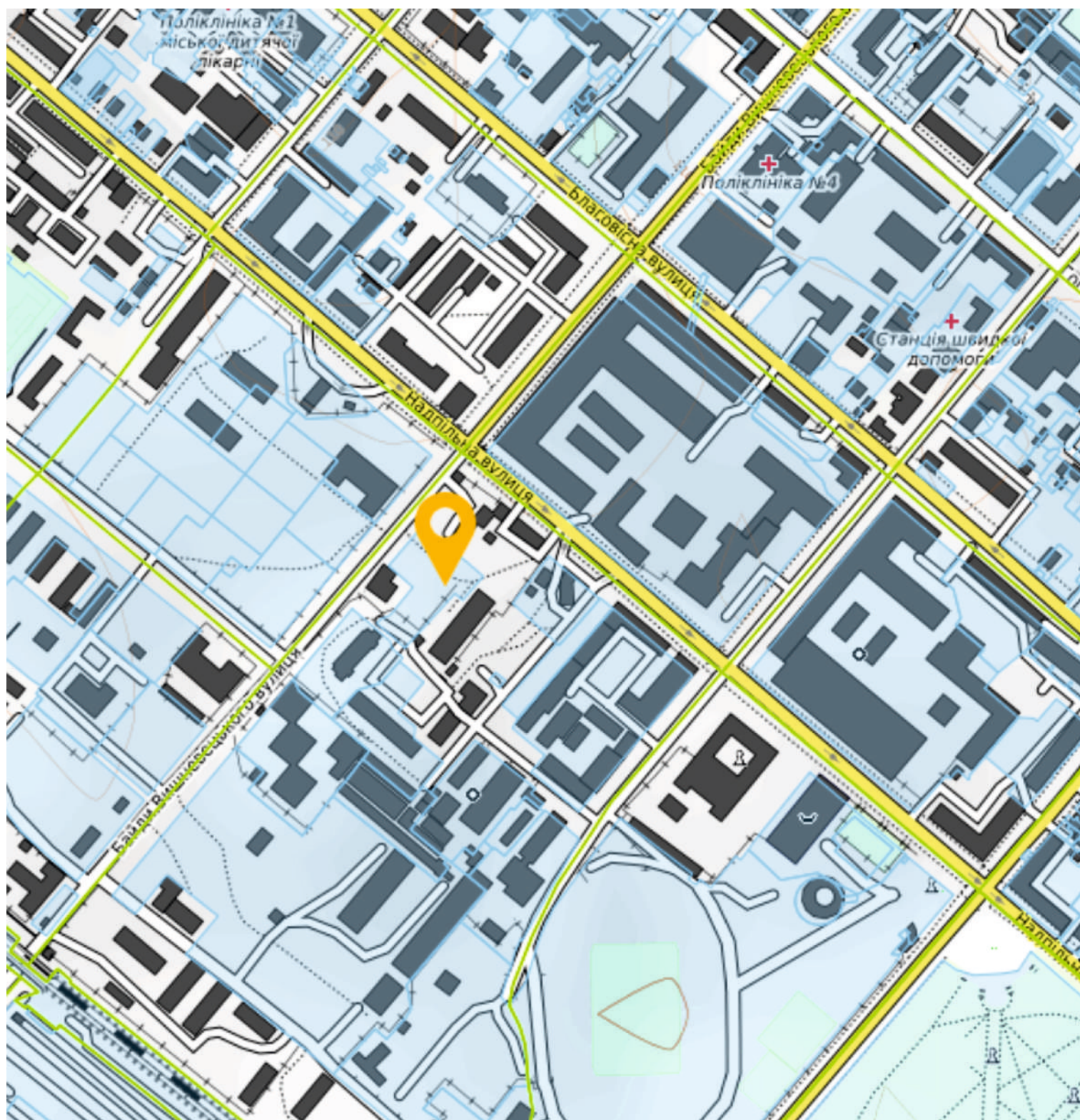
№ з/п	Земельна ділянка та її адреса	Площа, га	Цільове призначення	Контактна інформація
10.	Місто Черкаси, вул. Гагаріна	0,1	З метою розміщення полоси вейкбордингу, зберігання спортивного спорядження та інвентарю	Департамент містобудування та архітектури Черкаської міської ради тел. 0472-362038



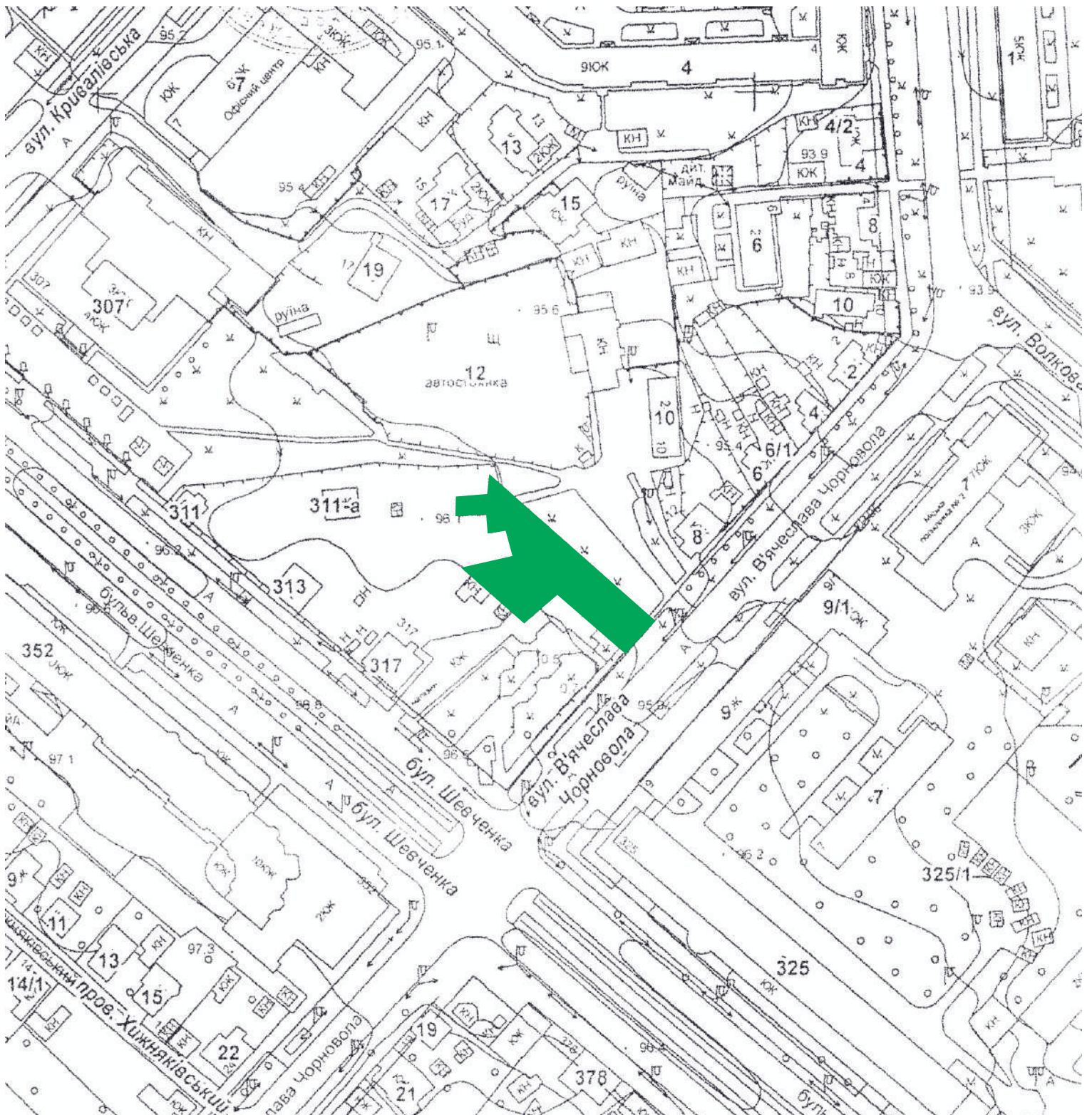
№ з/п	Земельна ділянка та її адреса	Площа, га	Цільове призначення	Контактна інформація	Кадастровий номер земельної ділянки
11.	Місто Черкаси, на розі вул. Хоменка та вул. Десантників	0,43	12.04. Для розміщення та експлуатації будівель і споруд автомобільного транспорту та дорожнього господарства	Департамент містобудування та архітектури Черкаської міської ради тел. 0472-362038	7110136700:05:016:0017



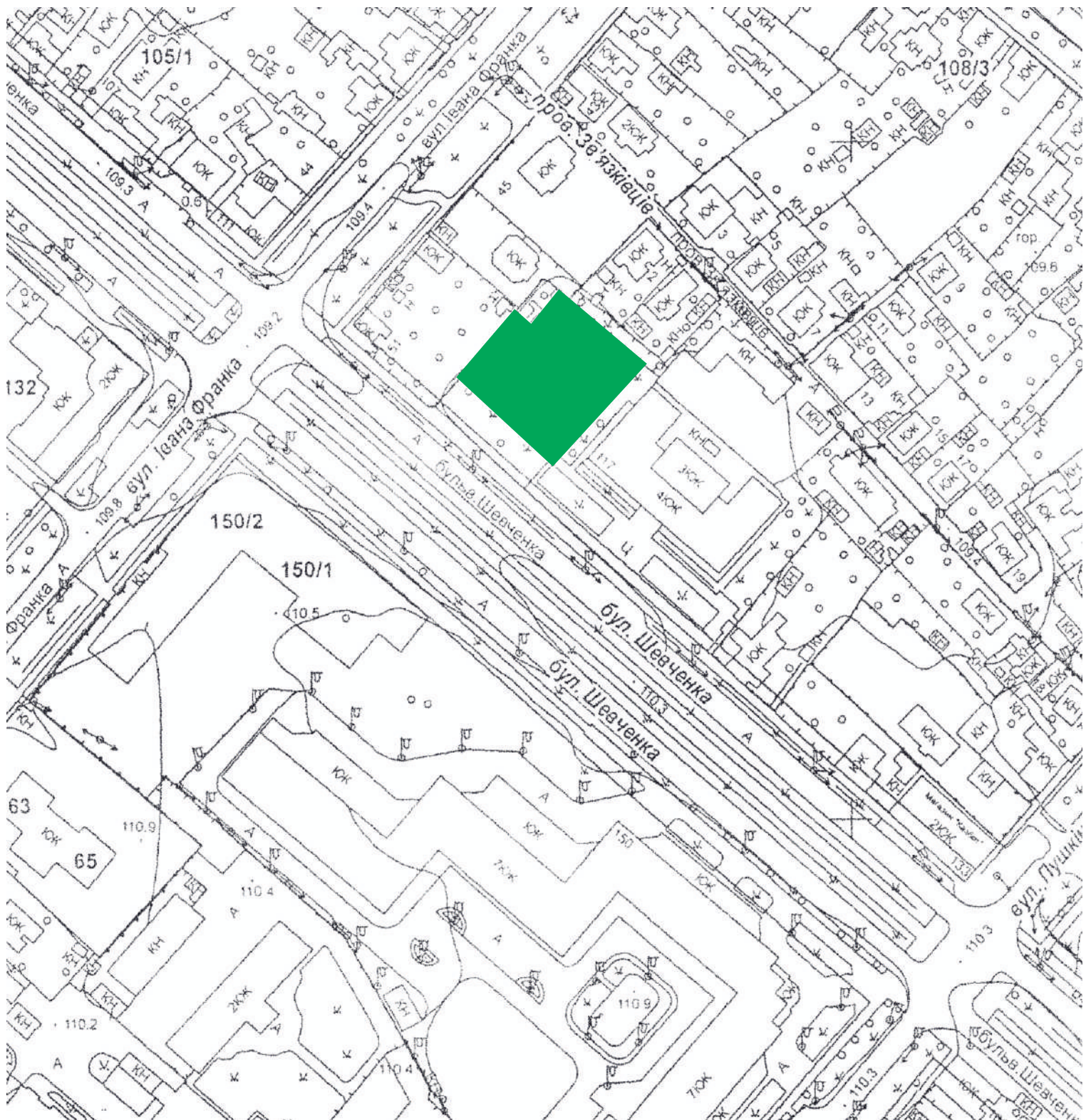
№ з/п	Земельна ділянка та її адреса	Площа, га	Цільове призначення	Контактна інформація	Кадастровий номер земельної ділянки
12.	Місто Черкаси, вул. Б.Вишневецького, 89	0,3881	02.10. Для будівництва і обслуговування багатоквартирного житлового будинку з об'єктами торгово-розважальної та ринкової інфраструктури	Департамент містобудування та архітектури Черкаської міської ради тел. 0472-362038	7110136700:04:04 2:0033



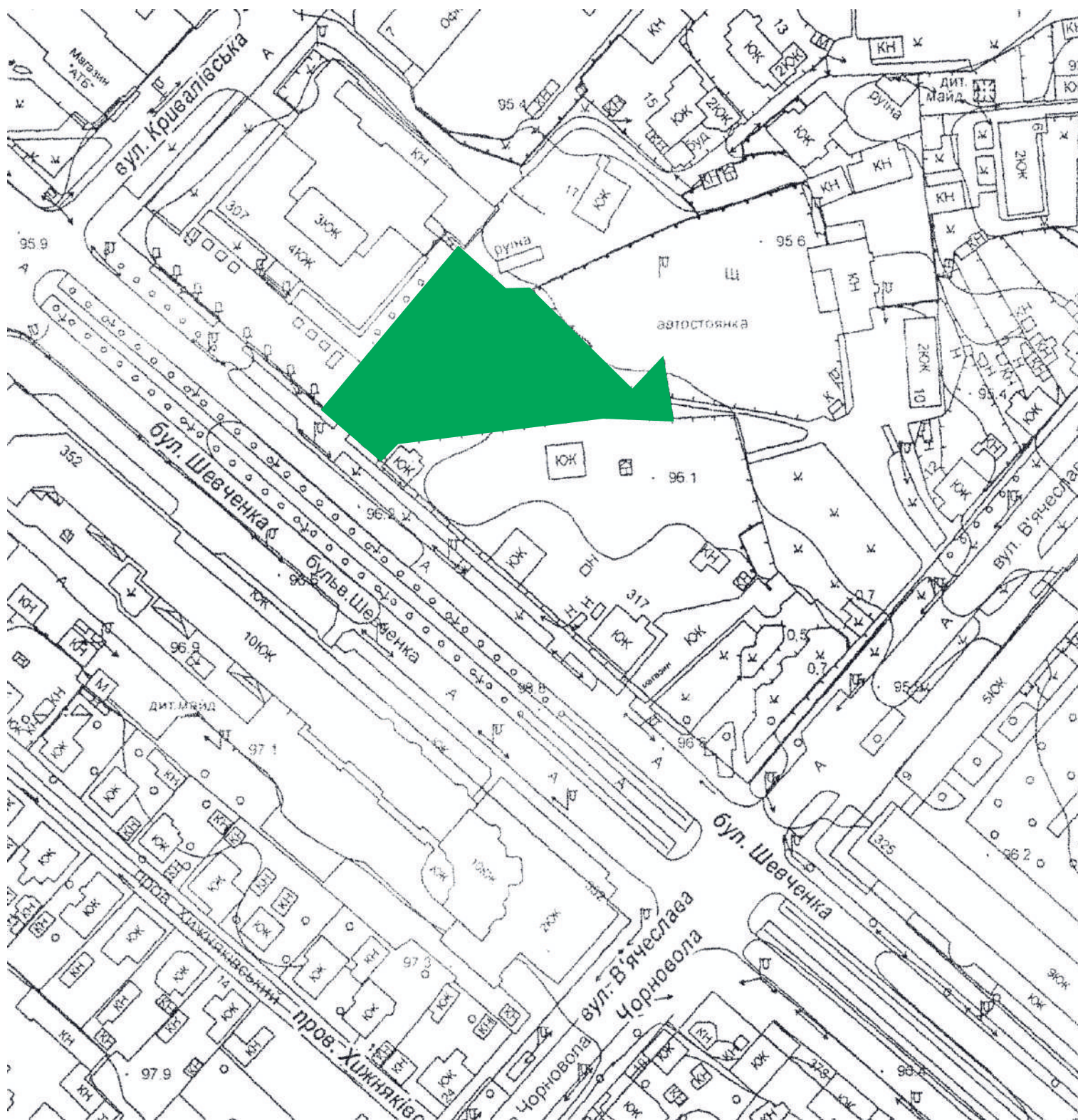
№ з/п	Земельна ділянка та її адреса	Площа, га	Цільове призначення	Контактна інформація
13.	Місто Черкаси, вул. В'ячеслава Чорновола	0,12	З метою розміщення зблокованих житлових будинків з поверховістю до 3 поверхів	Департамент містобудування та архітектури Черкаської міської ради тел. 0472-362038



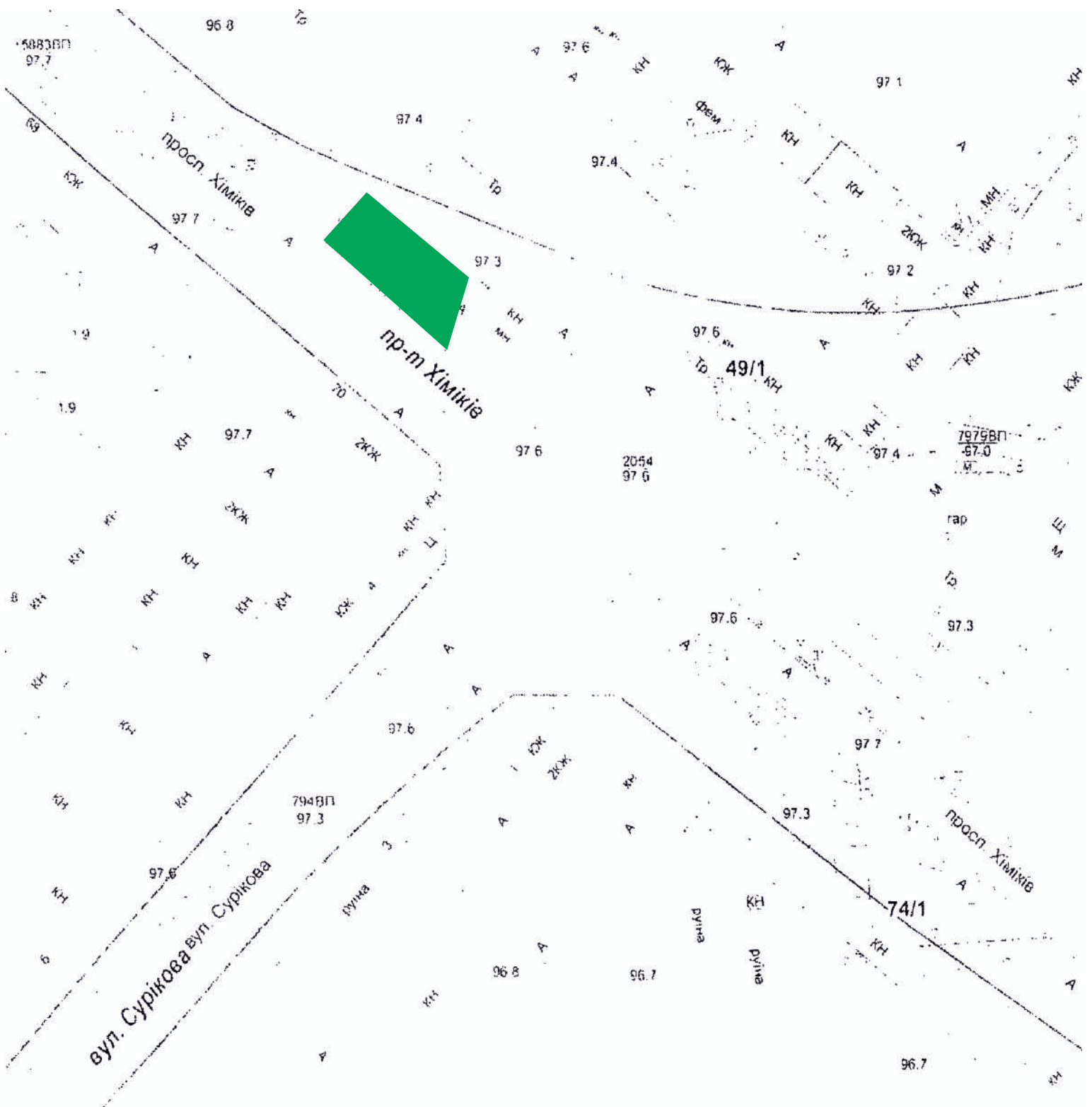
№ з/п	Земельна ділянка та її адреса	Площа, га	Цільове призначення	Контактна інформація
14.	Місто Черкаси, бульвар Шевченка	0,14	З метою розміщення будівлі змішаного використання - з житловими приміщеннями у верхніх поверхах та розміщенням на нижніх поверхах об'єктів ділового, культурного, комерційного використання	Департамент містобудування та архітектури Черкаської міської ради тел. 0472-362038



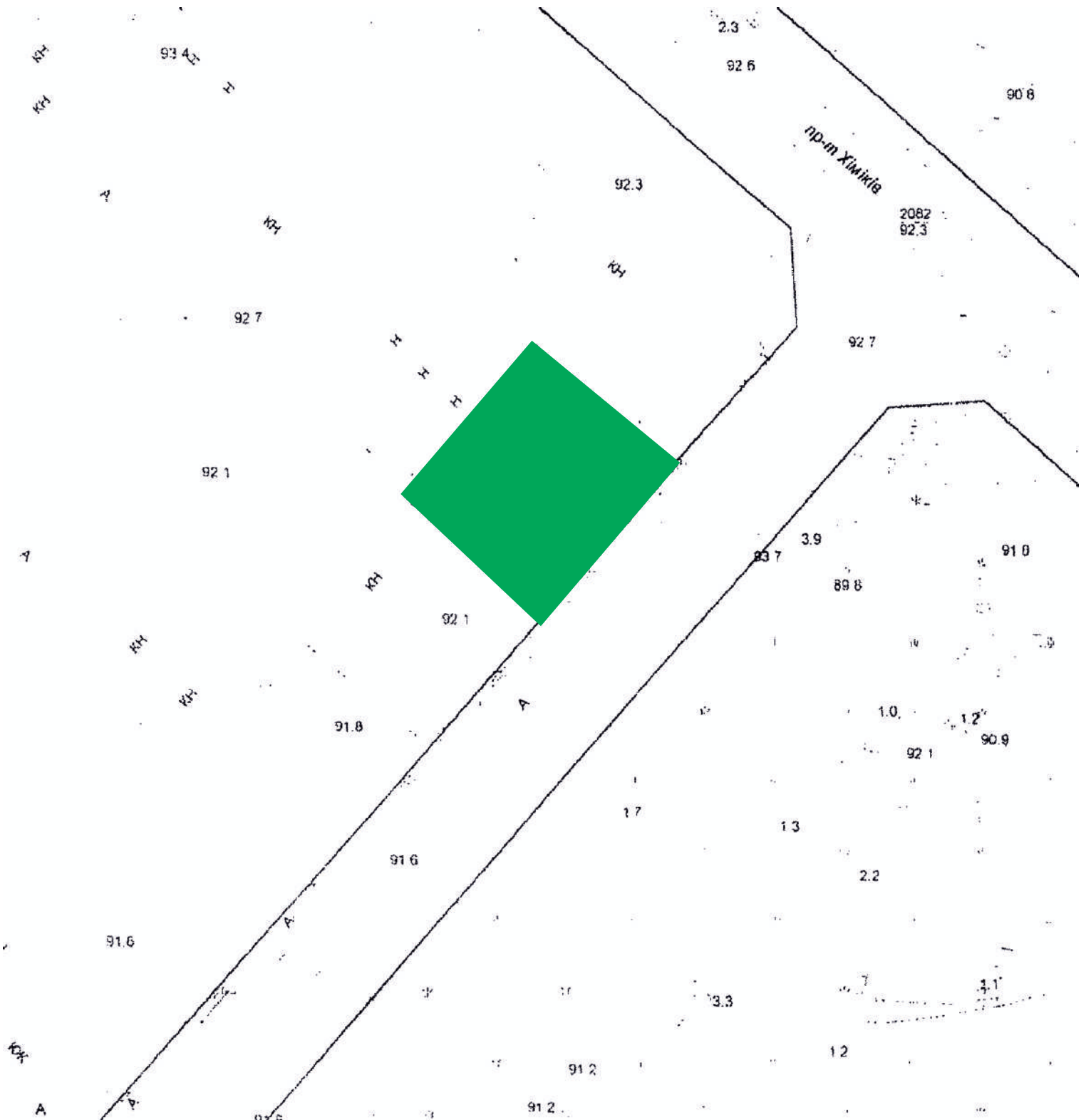
№ з/п	Земельна ділянка та її адреса	Площа, га	Цільове призначення	Контактна інформація
15.	Місто Черкаси, бульвар Шевченка	0,27	З метою розміщення підприємства громадського харчування	Департамент містобудування та архітектури Черкаської міської ради тел. 0472-362038



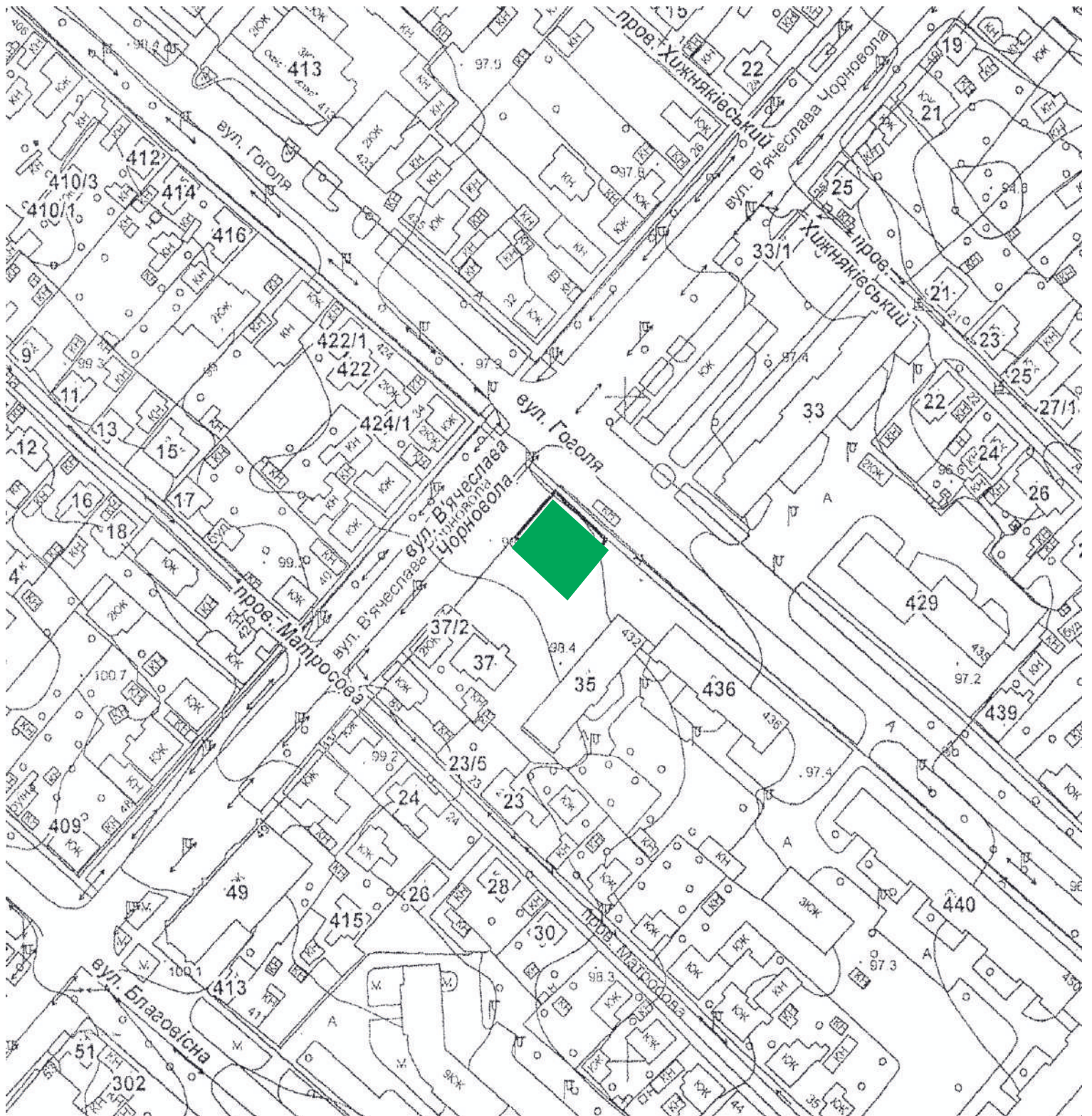
№ з/п	Земельна ділянка та її адреса	Площа, га	Цільове призначення	Контактна інформація
16.	Місто Черкаси, проспект Хіміків	0,08	з метою розміщення шиномонтажу (без права капітальної забудови)	Департамент містобудування та архітектури Черкаської міської ради тел. 0472-362038



№ з/п	Земельна ділянка та її адреса	Площа, га	Цільове призначення	Контактна інформація
17.	Місто Черкаси, проспект Хіміків, 84	0,31	з метою розміщення виробничого підприємства	Департамент містобудування та архітектури Черкаської міської ради тел. 0472-362038



№ з/п	Земельна ділянка та її адреса	Площа, га	Цільове призначення	Контактна інформація
19.	Місто Черкаси, на розі вул. В'ячеслава Чорновола та вул. Гоголя	0,04	з метою розміщення магазину	Департамент містобудування та архітектури Черкаської міської ради тел. 0472-362038



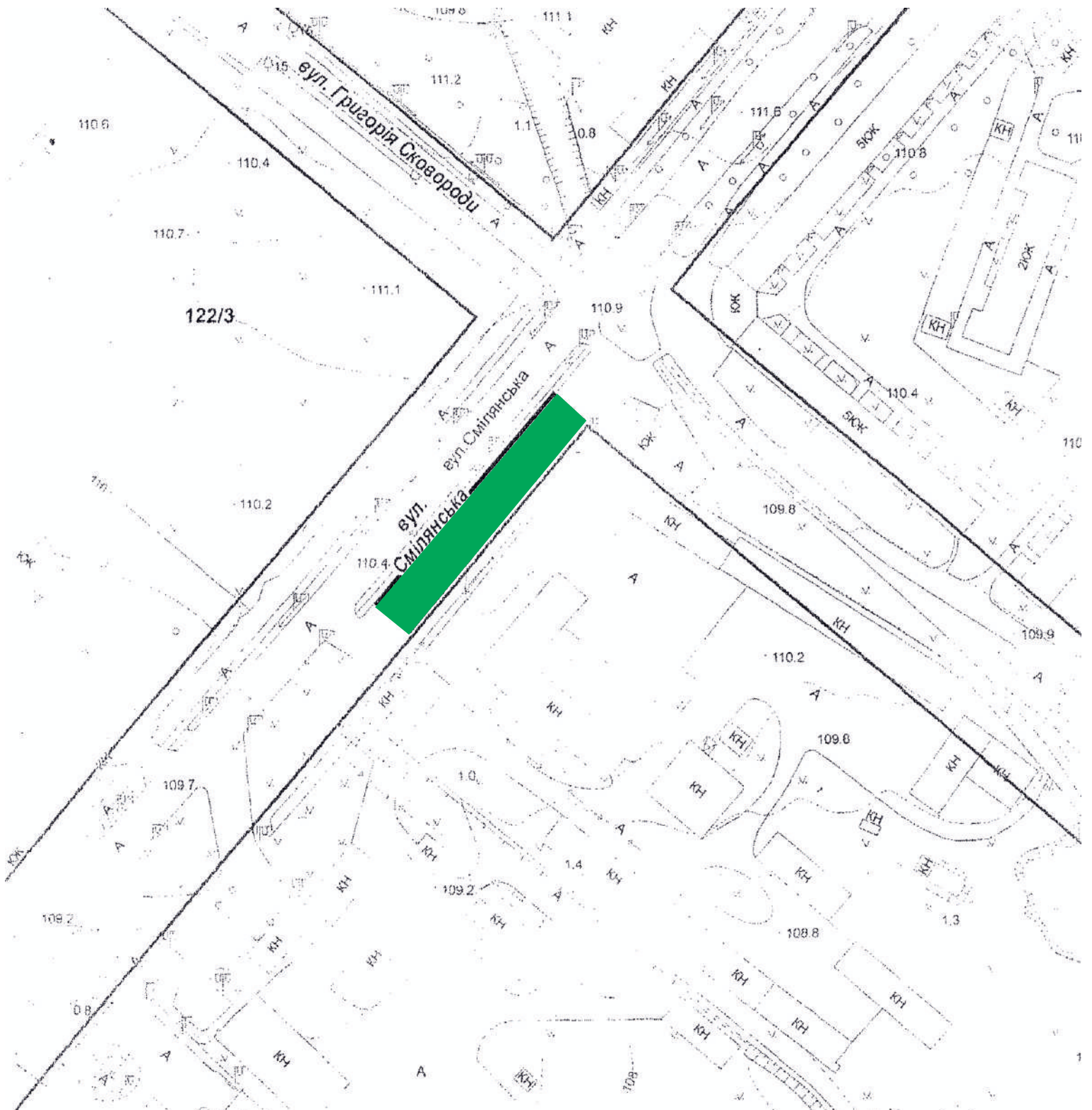
№ з/п	Земельна ділянка та її адреса	Площа, га	Цільове призначення	Контактна інформація	Кадастровий номер земельної ділянки
20.	Місто Черкаси, Смілянська, 23	0,0184	03.08. Для будівництва та обслуговування об'єктів туристичної інфраструктури та закладів громадського харчування	Департамент містобудування та архітектури Черкаської міської ради тел. 0472-362038	7110136400:01:003:0044



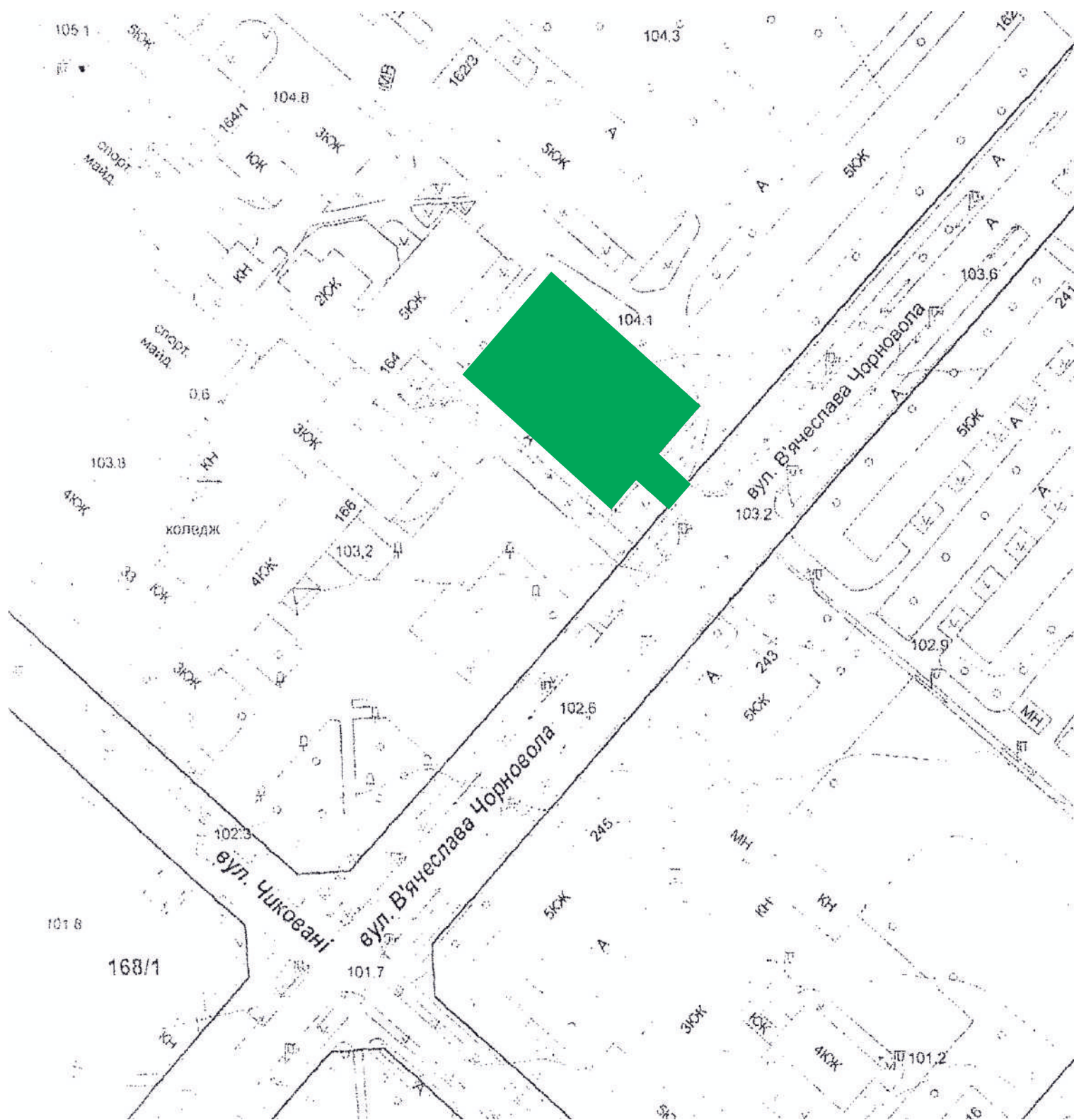
№ з/п	Земельна ділянка та її адреса	Площа, га	Цільове призначення	Контактна інформація	Кадастровий номер земельної ділянки
21.	Місто Черкаси, вул. Гагаріна, 128	0,07	03.07. Для будівництва та обслуговування будівель торгівлі	Департамент містобудування та архітектури Черкаської міської ради тел. 0472-362038	7110136400:01:004:0092



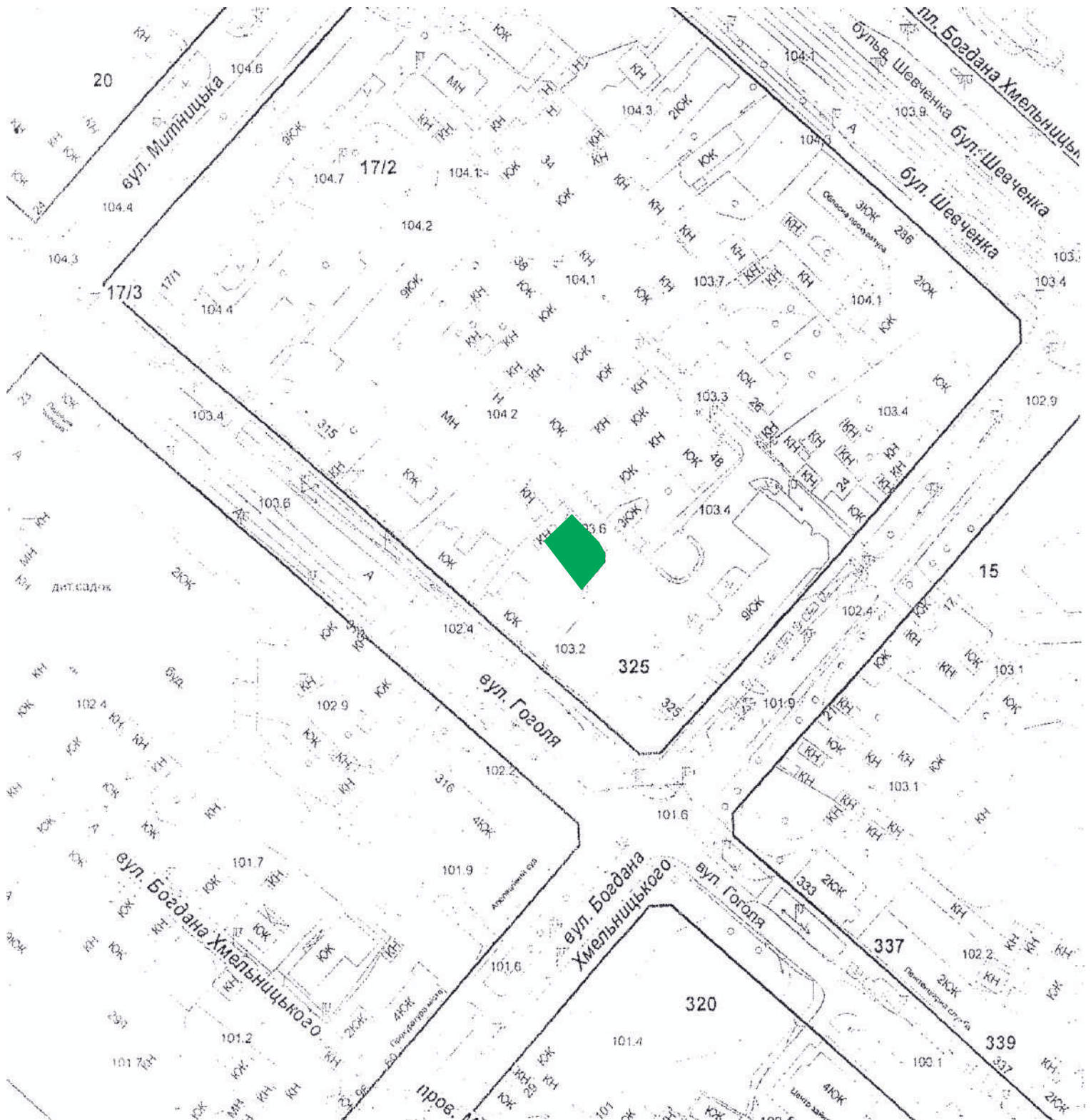
№ з/п	Земельна ділянка та її адреса	Площа, га	Цільове призначення	Контактна інформація
22.	Місто Черкаси, вул. Смілянська, біля будівлі № 125	0,1	З метою розташування відкритого майданчика для стаціонарного та тимчасового зберігання транспортних засобів, але не більше 10 автомашин.	Департамент містобудування та архітектури Черкаської міської ради тел. 0472-362038



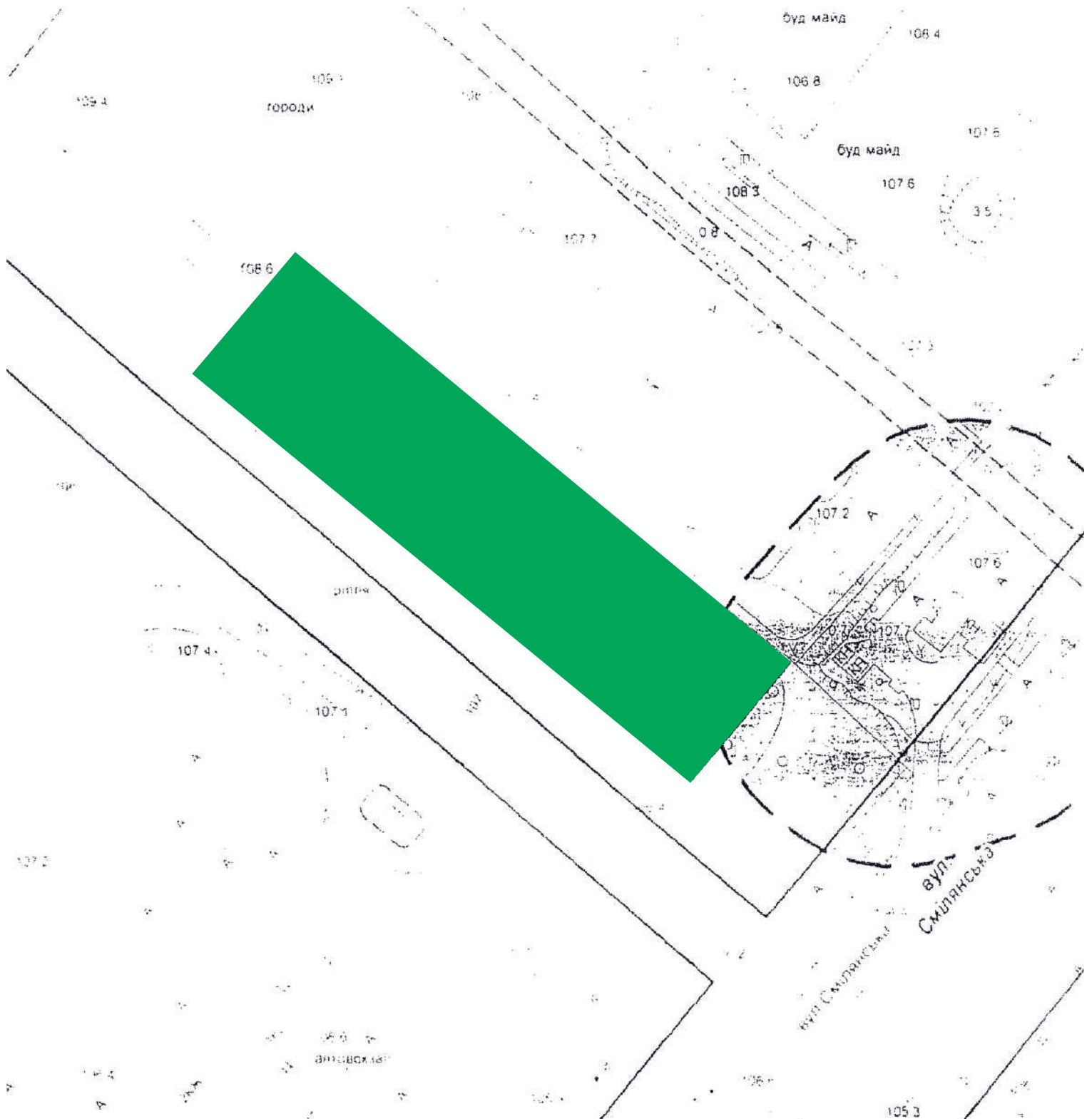
№ з/п	Земельна ділянка та її адреса	Площа, га	Цільове призначення	Контактна інформація
23.	Місто Черкаси, вул. В.Чорновола біля будівлі № 164 А	0,2	З метою розміщення виставкового майданчика для продажу товарів народного споживання	Департамент містобудування та архітектури Черкаської міської ради тел. 0472-362038



№ з/п	Земельна ділянка та її адреса	Площа, га	Цільове призначення	Контактна інформація
24.	Місто Черкаси, вул. Гоголя біля будинку № 323	0,02	з метою розміщення пункту прокату ігрового інвентарю	Департамент містобудування та архітектури Черкаської міської ради тел. 0472-362038



№ з/п	Земельна ділянка та її адреса	Площа, га	Цільове призначення	Контактна інформація
25.	Місто Черкаси, вул. Смілянська	0,87	з метою розміщення спеціалізованого спортивного комплексу (стрілецький тир закритого типу)	Департамент містобудування та архітектури Черкаської міської ради тел. 0472-362038



№ з/п	Земельна ділянка та її адреса	Площа, га	Цільове призначення	Контактна інформація	Кадастровий номер земельної ділянки
27.	Місто Черкаси, вул. Івана Гонти, 2/8	0,2	03.10. Для будівництва та обслуговування будівель ринкової інфраструктури (адміністративних будинків, офісних приміщень та інших будівель громадської забудови	Департамент містобудування та архітектури Черкаської міської ради тел. 0472-362038	7110136700:04:05 2:0073



№ з/п	Земельна ділянка та її адреса	Площа, га	Цільове призначення	Контактна інформація	Кадастровий номер земельної ділянки
28.	Місто Черкаси, вул. Героїв Дніпра (біля буд. № 73)	1,0	03.02. Для будівництва та обслуговування будівель закладів освіти (під розміщення дитячого дошкільного закладу)	Департамент містобудування та архітектури Черкаської міської ради тел. 0472-362038	7110136400:01:005:0079

