






Проектний план використання
території М 1:2000



Експлікація будівель та споруд

Поз.	Найменування	Примітки
1	Житловий будинок тип 1	Проект
2	Житловий будинок тип 2	Проект
3	КТП 250 кВ	Проект
4	Торговий павільйон	Проект

УМОВНІ ПОЗНАЧЕННЯ

-  Межа ділянки
-  Проектне дорожнє покриття
-  Існуюче дорожнє покриття
-  Будівлі та споруди, що проектується
-  Озеленення

						22-14-ГП			
						Детальний план території під житлову садибну забудову між вулицями Сержанта Смірнова, М. Ткаліча та Чичеріна в м. Черкаси			
Змін.	К-ть	Аркуш	Ндок	Підпис	Дата		Стадія	Аркуш	Аркушів
Г А П	Чеберяк					Проектний план використання території М 1:2000		ТОВ "ЧЕРКАСАРХПРОЕКТ"	
Н. контр.	Замогильна								
Перевір.	Макаренко								
Розроб.	Перова								